

Паспорт перевалу Гутин-Томнатик пд-сх ребром.

район	хребет, масив	які ущелини з'єднує	назва (рекомендована), при необхідності, що означає	висота (м)	координати (WGS-84)	категорія складності		
						сезон	зима	міжсезоння
Українські Карпати	Чорногірський	р. Бребенескул – р. Мреє	Гутин-Томнатик пд-сх ребром	2016	48°06'15.72''С 24°33'23.17''В	-	-	16

- Загальний час проходження: 5:20 (від стоянки нижче оз.Бребенескул до хребта)
- Затрачено часу на підйом: 5:10 , перепад висот +200м .
- Затрачено часу на спуск: 0:10 , перепад висот -50 м .
- Рухались з самостраховкою: 0:35, з одночасною страховкою: 0:00.
- Рухались з попереминою страховкою: 0:00, з перильною страховкою: 4:15.
- Організовано пунктів страховки: 5 .
- Характеристики ключової частини підйому та спуску по ділянках:



ділянка шляху (від - до)	загальний час проходження (год:хв)	довжина (м)	крутизна (град.)	перепад висоти (м)	характер рельєфу	характеристика руху з страховкою (протяжність, м; крутизна, град; час,				кількість організованих пунктів страховки
						самостраховкою	одночасною	попереминою	перильною	
Підхід до початку ребра	0:35	450	до 30	+109	Крупні кам'яні осипи, крутий трав'янистий схил	0:35	-	-	-	-
Рух по ребру	4:45	1000	35-55	+116 -53 +23	Трав'янистий схил, середні та крупні осипи, скельні виходи	-	-	-	4:15	5

- При проходженні перевалу необхідне наступне спеціальне спорядження:
 - групове: мотузки 50м – 4шт., карабіни та петлі 120-150см.
 - індивідуальне: трекпалиці – 1 пара, каска – 1 шт., льодоруб – 1 шт., страх. система в комплекті – 1 шт., жумар – 1шт.
- Рекомендовані місця для ночівлі: оз.Бребенескул, пол.Гаджина.
- Перевал пройдено: 7.04.14 у поході 2к.с.
- Метеорологічні умови при проходженні перевалу: похмуро, сонячно.
- Необхідні додаткові умови до організації руху і страховки.
При підйомі – рух по черзі по вертикальних перилах, організація станцій під скельними виходами і в стороні від основного руслу каменепадку.
- Потенційна небезпека та засоби безпеки.
Потенційною небезпекою є падіння на незначну глибину, падіння каміння зі скель або від інших учасників. Рух поодиночі, перильна страховка. Рух в стороні від основного руслу каменепадку, станції під скельними виступами.
- Керівник походу Рябуха Сергій Миколайович.
- Маршрутна книжка № 07-ГЕ/14 ЦМКК, МКК 100-00-66666555.

16. Опис проходження траверсу та картографічний матеріал:

З табору вийшли о 7:40 у системах та з льодорубами. Рухались вниз за течією струмка і, дійшовши до галявини оточеною жерепом, перейшли на правий берег. Звідси почали підйом до першої станції. Шлях проходив по кам'яних осипах, трав'янистому склону та жерепу (фото 1, 2). Через 35 хвилин ми дісталися першої станції, організованої на скельному виступі з використанням двох петель. Слід зазначити, що попереднього дня декілька наших учасників нависили три перильних мотузки. Підйом до другого пункту страховки пролягав через крупні скельні відколи (фото 3). Другий, третій, четвертий і п'ятий пункти страховки були організовані таким самим чином як й перший, тобто з петель накинутих на скельні виступи. До третьої станції рухалися по скельних виступах, а остання чверть шляху пролягала через жереп (фото 4). Рух третьою перильною мотузкою складався з підйому трав'янистим схилом (фото 5). А в кінці четвертої перильної мотузки знаходиться скельна розщелина, яку зручніше проходити зверху (фото 6). Загальний час підйому з використанням перильної страховки складає 4 год 45 хв. Далі група продовжила рух по гребню до вершини г. Гутин-Томнатик (фото 7,8).




Фото 1
Маршрут підйому



Фото 2
Підхід до першої станції



Фото 3
Підйом першою перильною мотузкою




Фото 4
Шлях підйому по двох перших мотузках



Фото 5

Маршрут підйому по двох останніх мотузках




Фото 6

Скельна розщелина в кінці підйому



Фото 7

Рух групи до вершини Гутим-Томнатик



Фото 8

Група на вершині